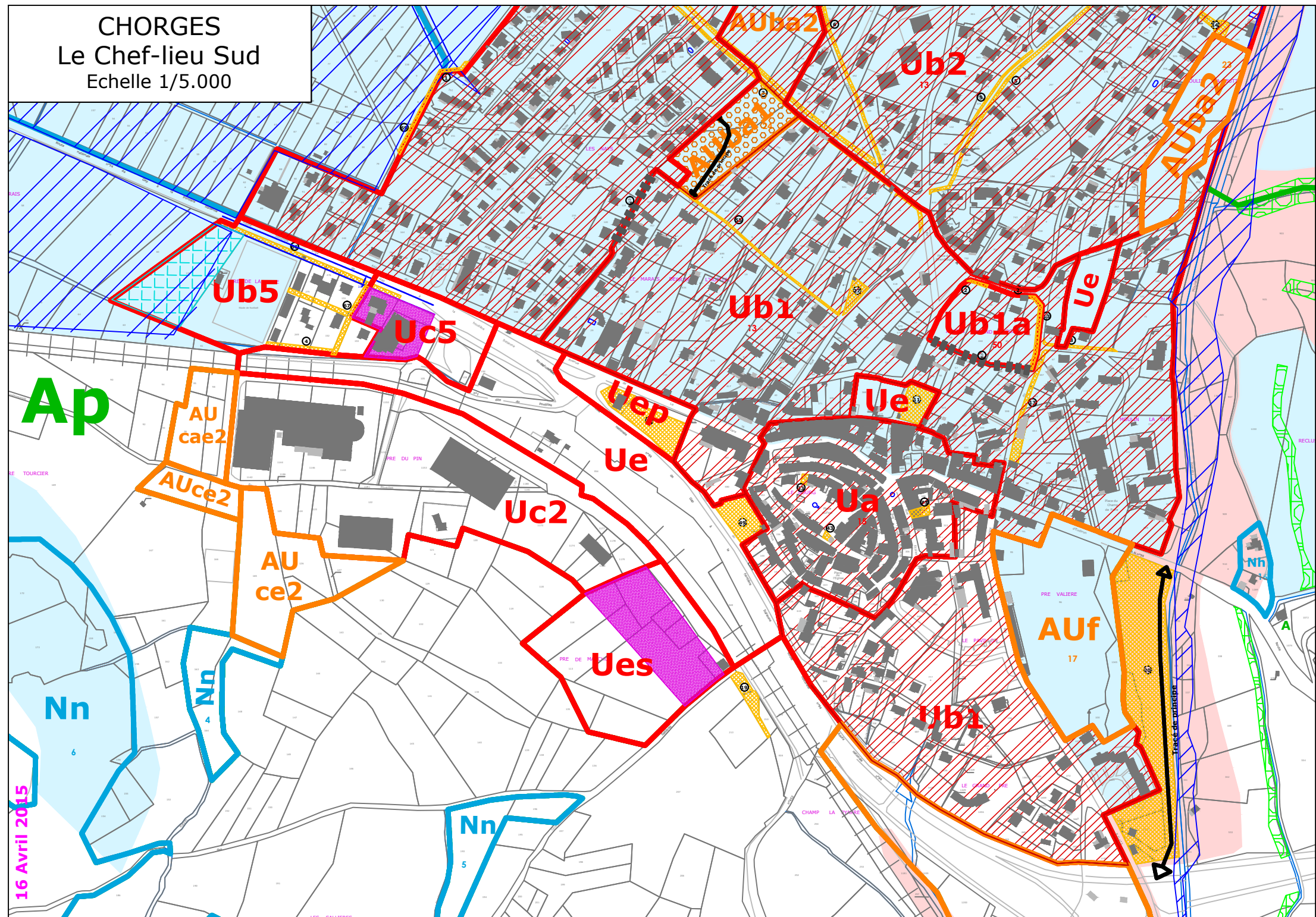


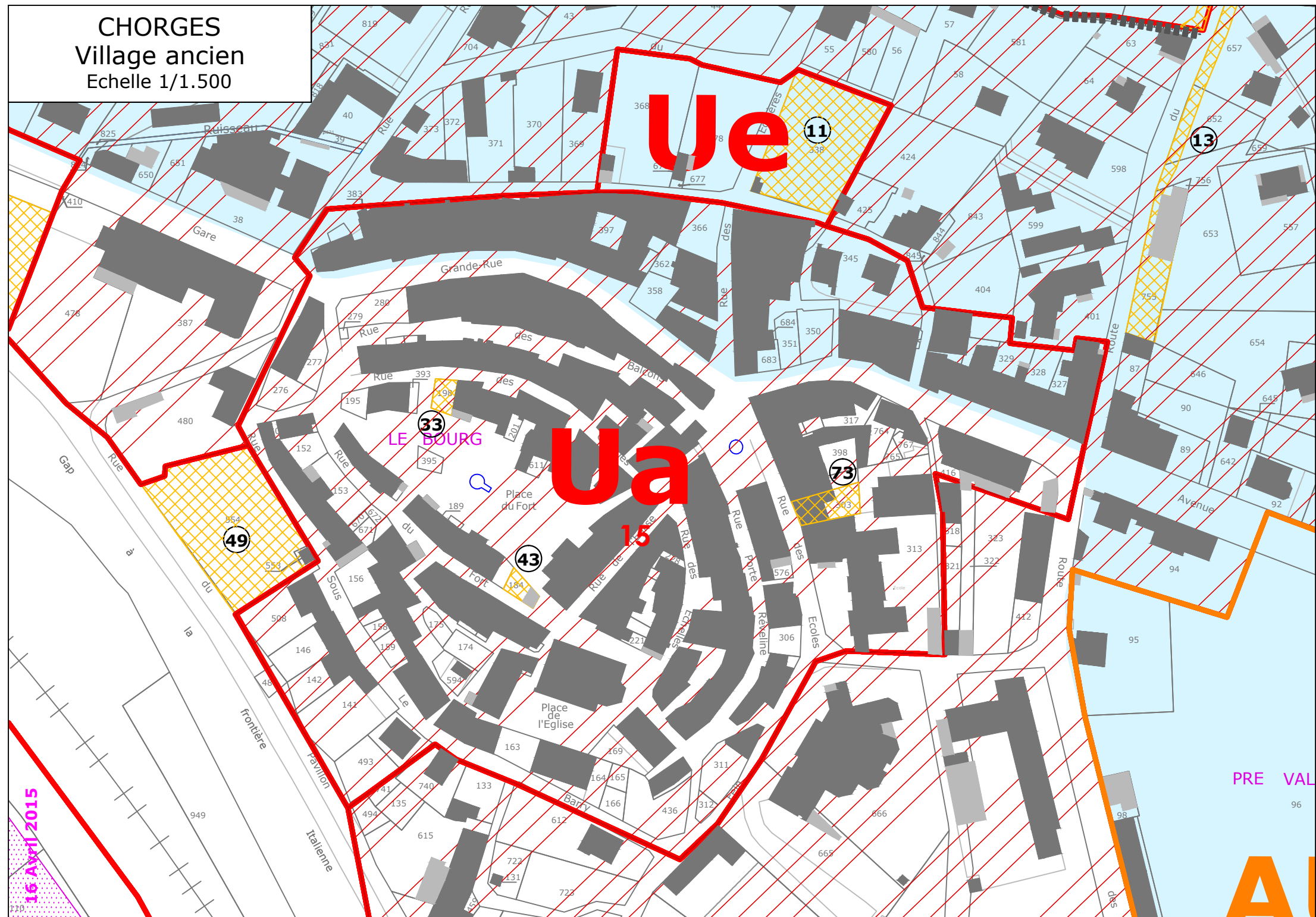
CHORGES
Le Chef-lieu Sud
Echelle 1/5.000

Ap

16 Avril 2015



CHORGES
Village ancien
Echelle 1/1.500



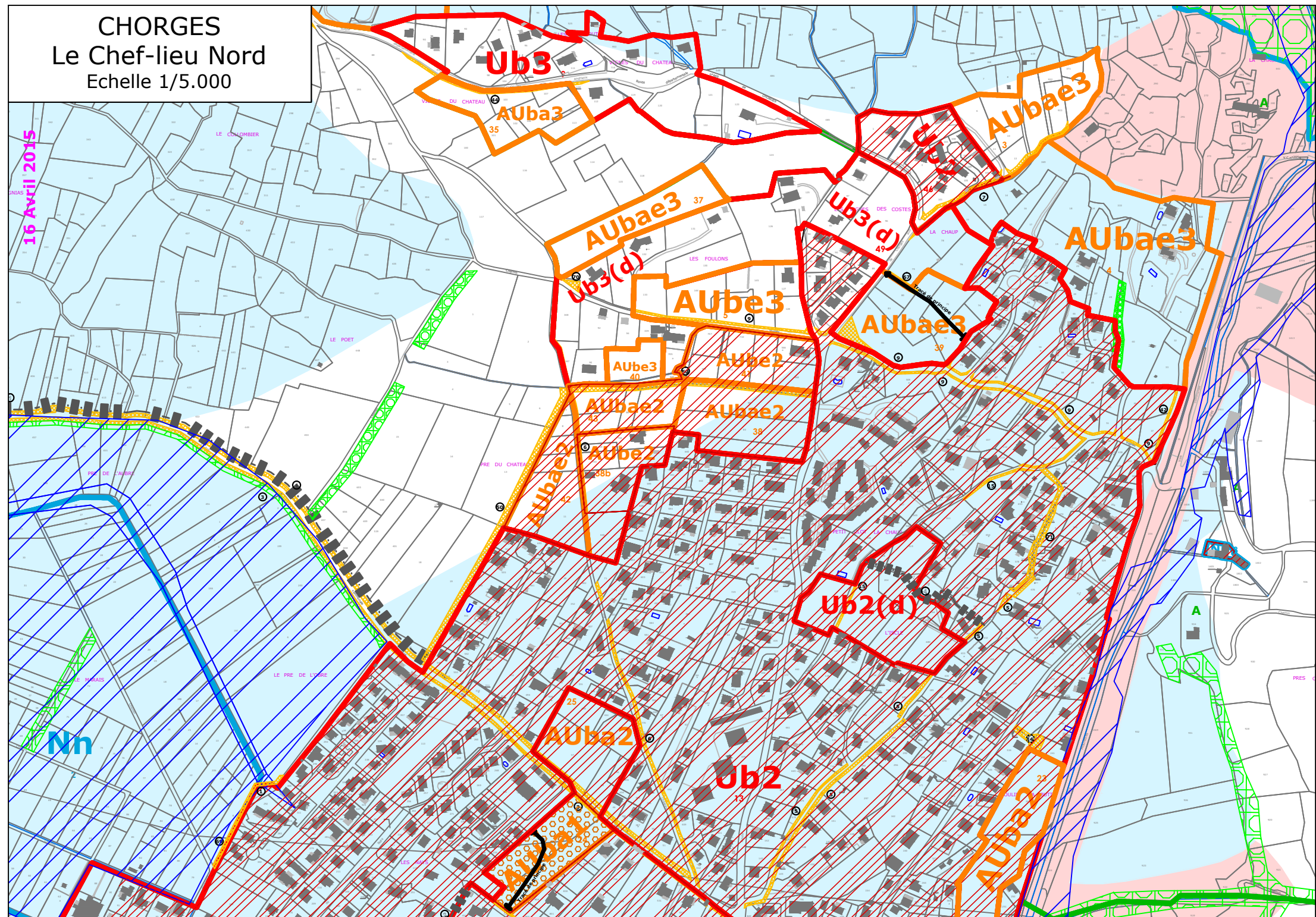
16 Avril 2015

PRE VAL

A

CHORGES
Le Chef-lieu Nord
Echelle 1/5.000

16 Avril 2015



CHORGES
Le Martouret
Echelle 1/3.000

16 AVRIL 2015

AUbae
4

Ub3
6

Ub3
8

Ja

AUba3
19

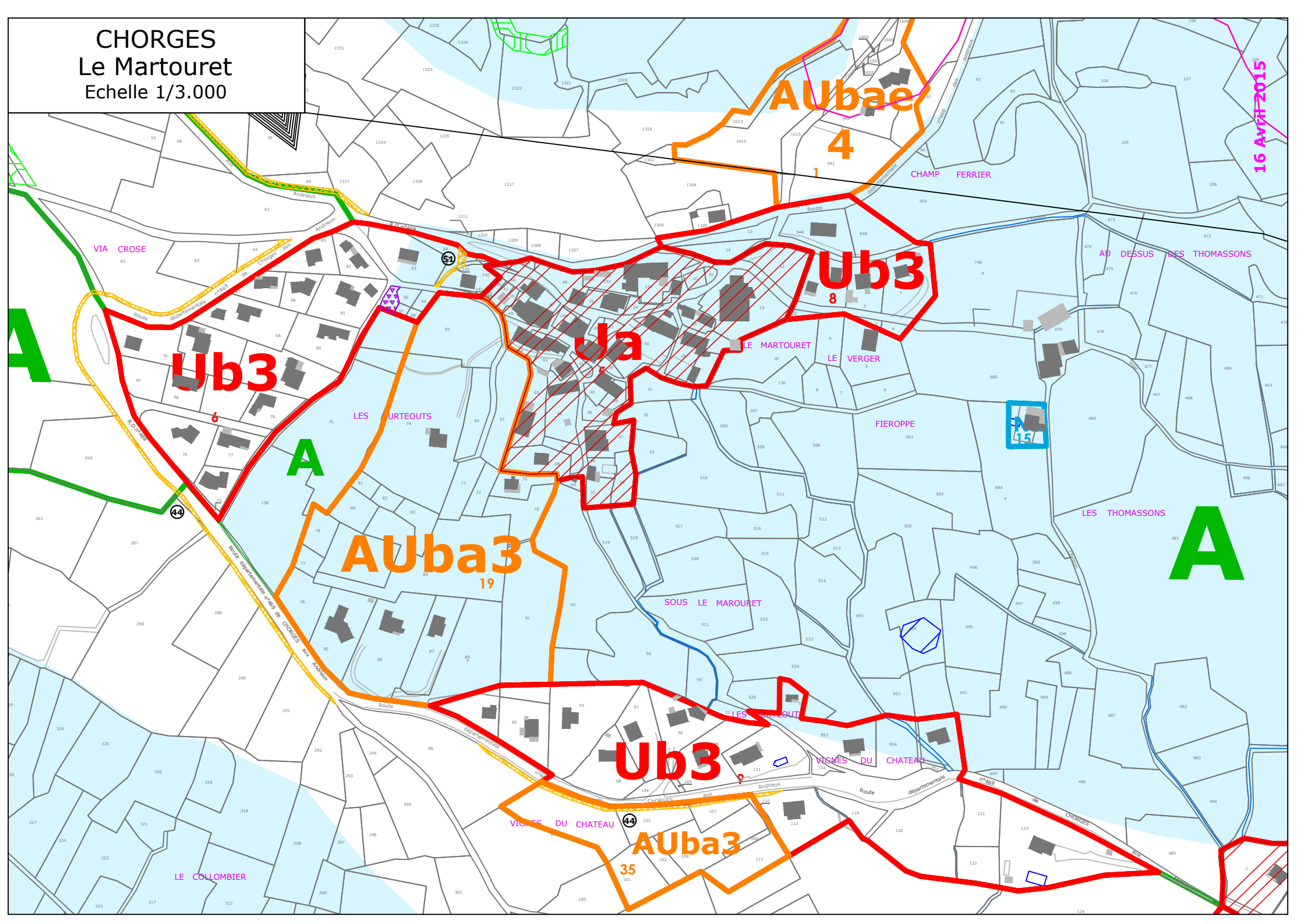
Ub3

AUba3
35

A

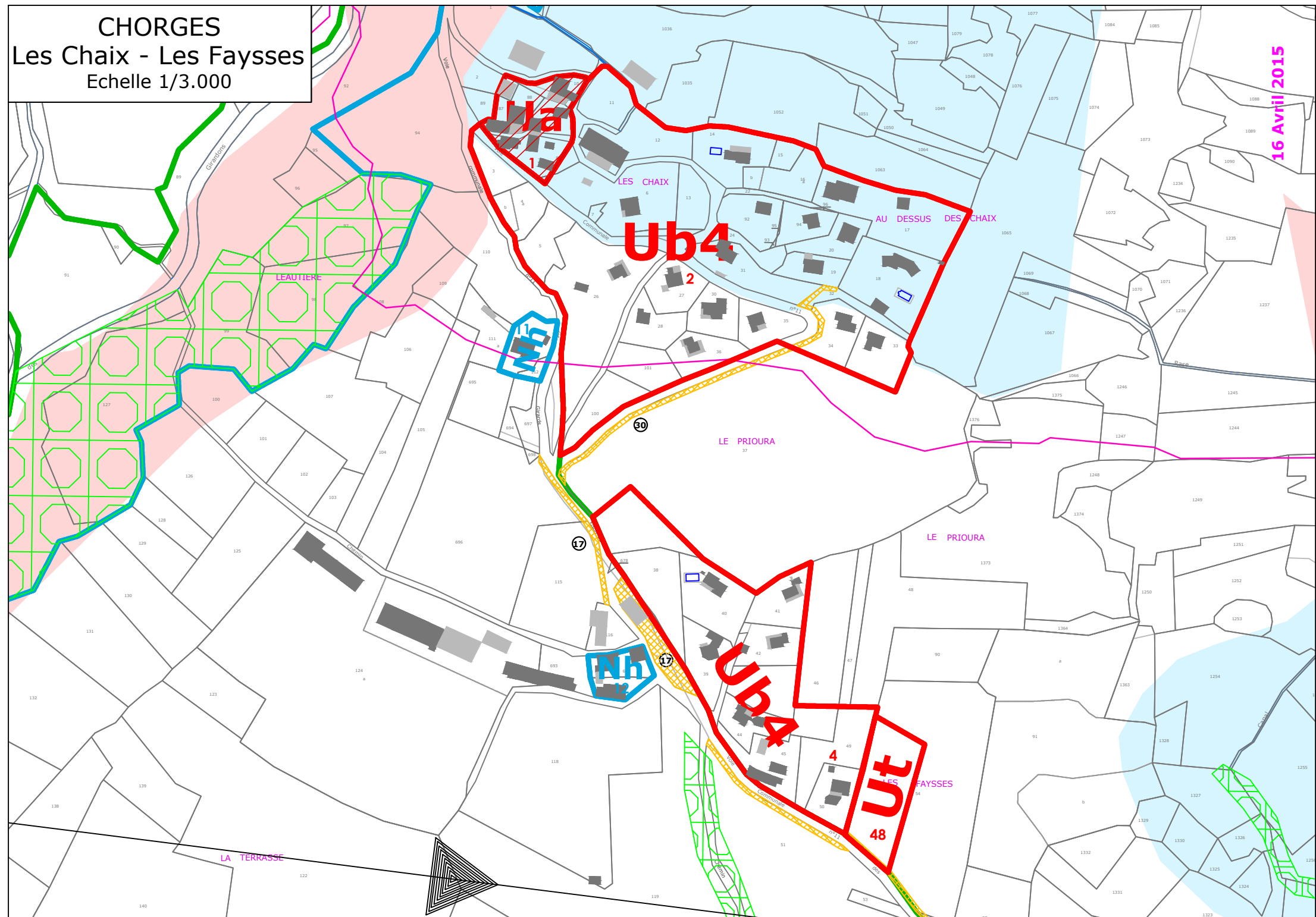
A

A



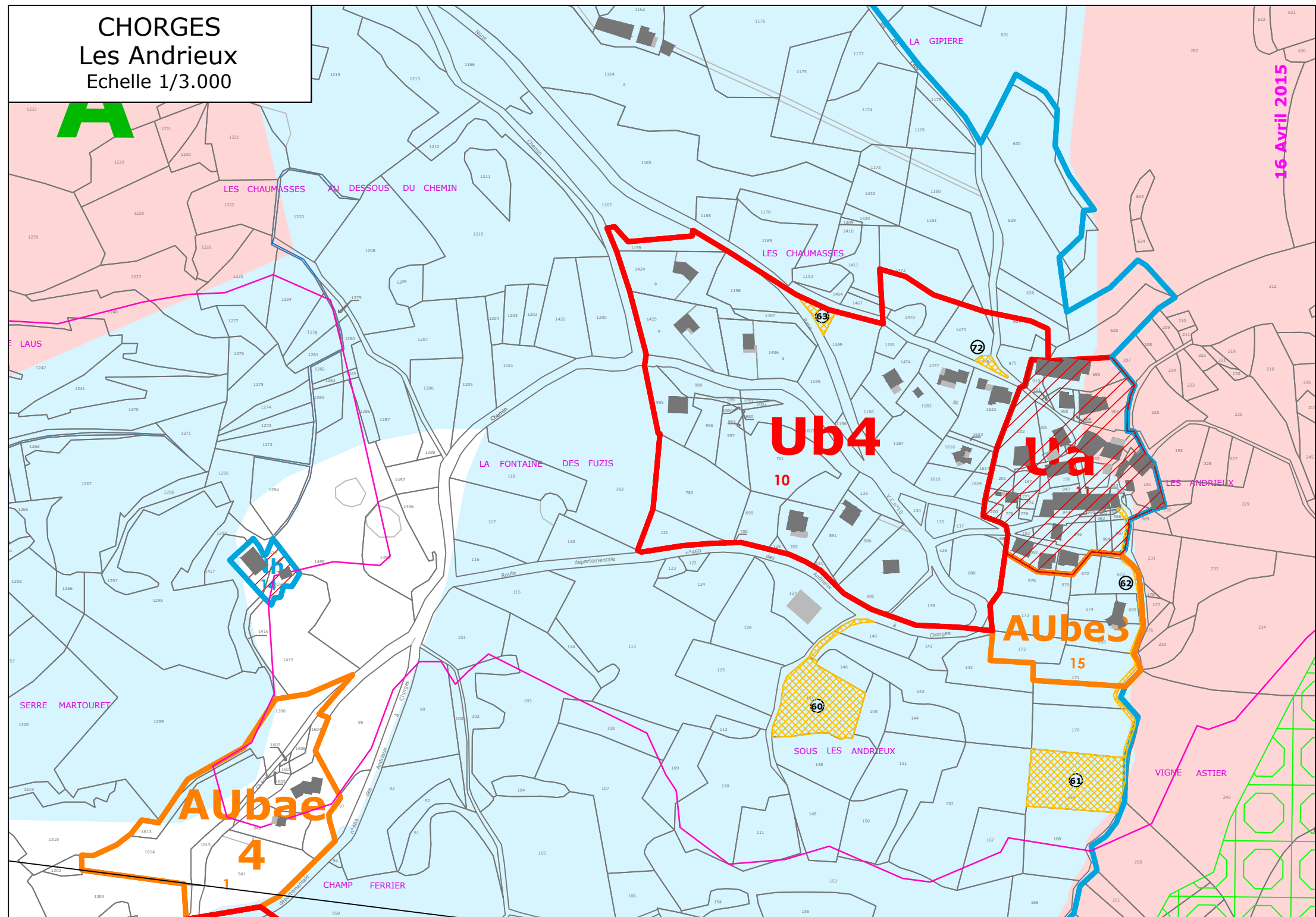
CHORGES
Les Chaix - Les Faysses
Echelle 1/3.000

16 Avril 2015



CHORGES
 Les Andrieux
 Echelle 1/3.000

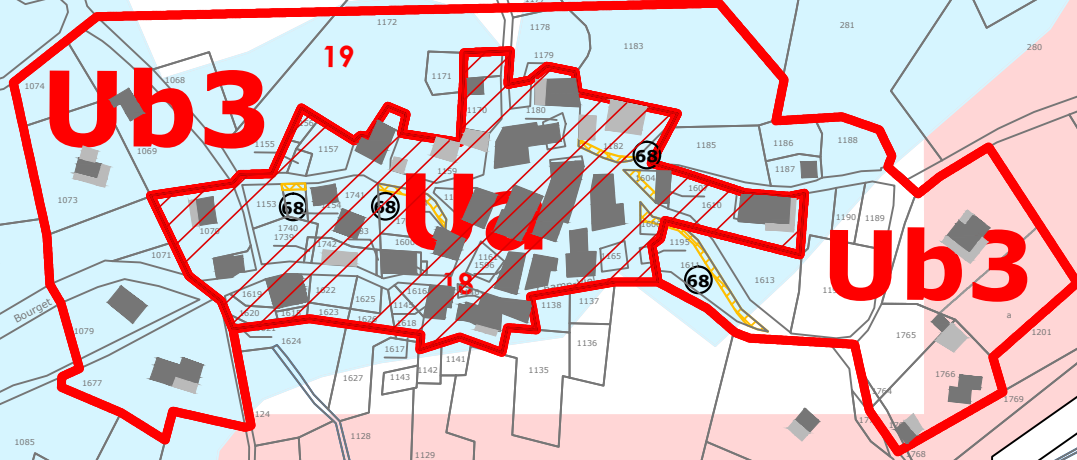
16 AVRIL 2015



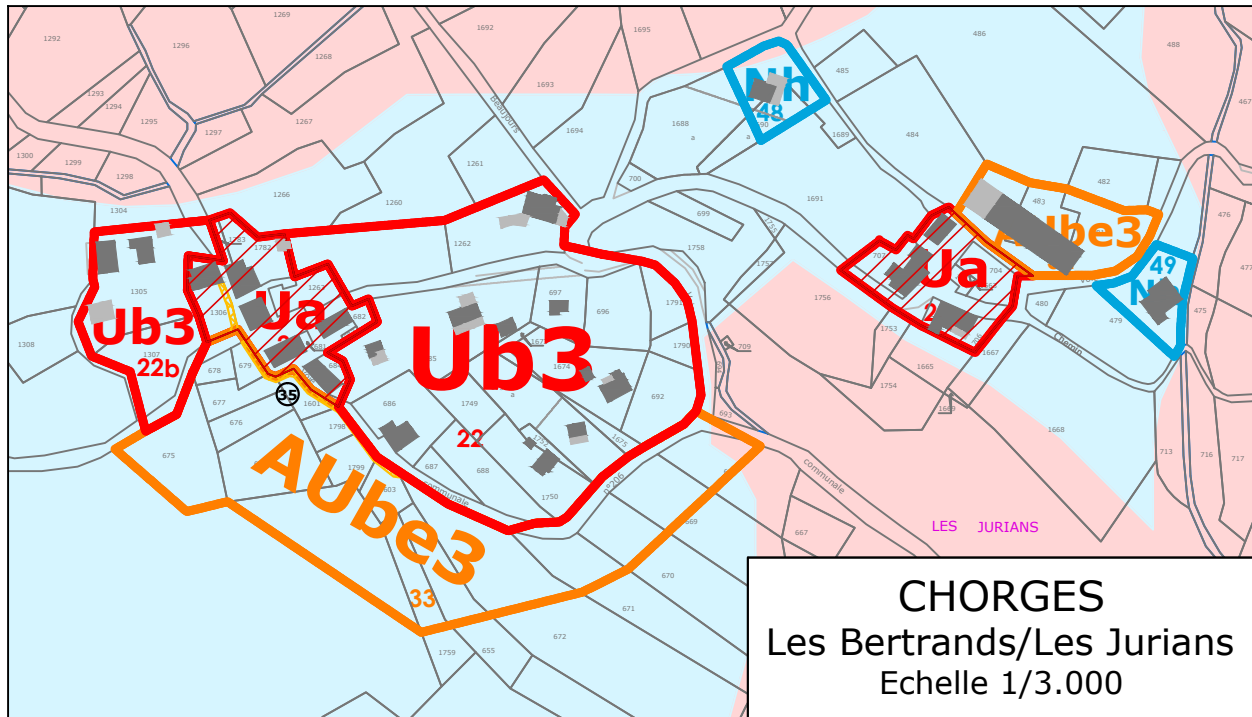
CHORGES
Le Bourget
Echelle 1/2.500

LA CASSE

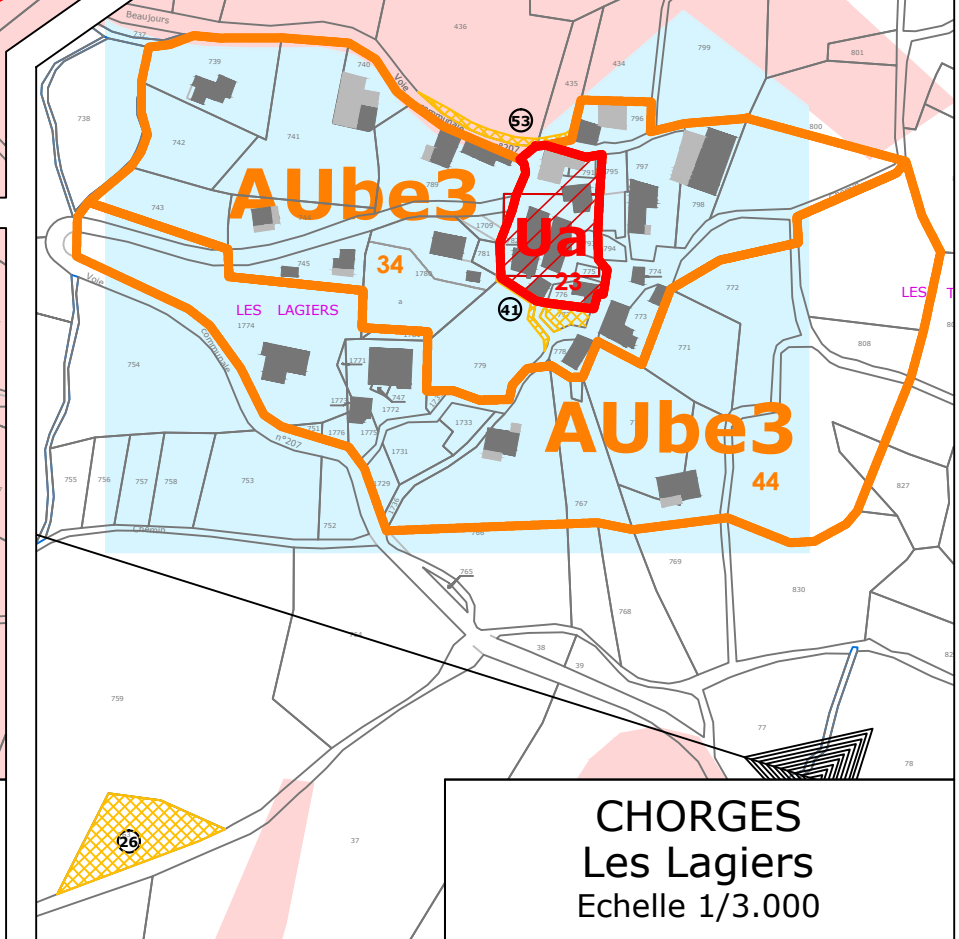
16 Avril 2015



LE BOURGET



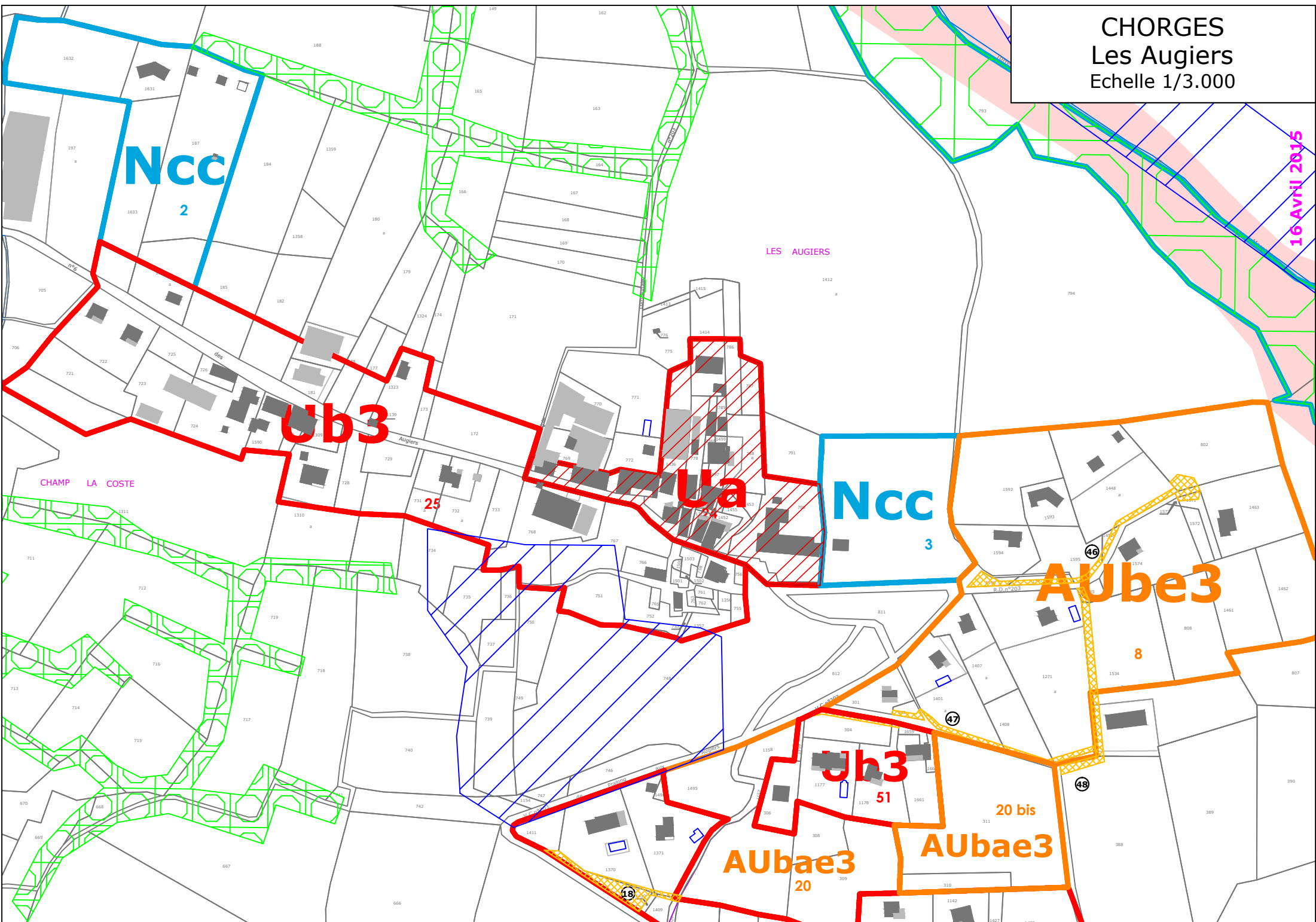
CHORGES
Les Bertrands/Les Jurians
Echelle 1/3.000



CHORGES
Les Lagiers
Echelle 1/3.000

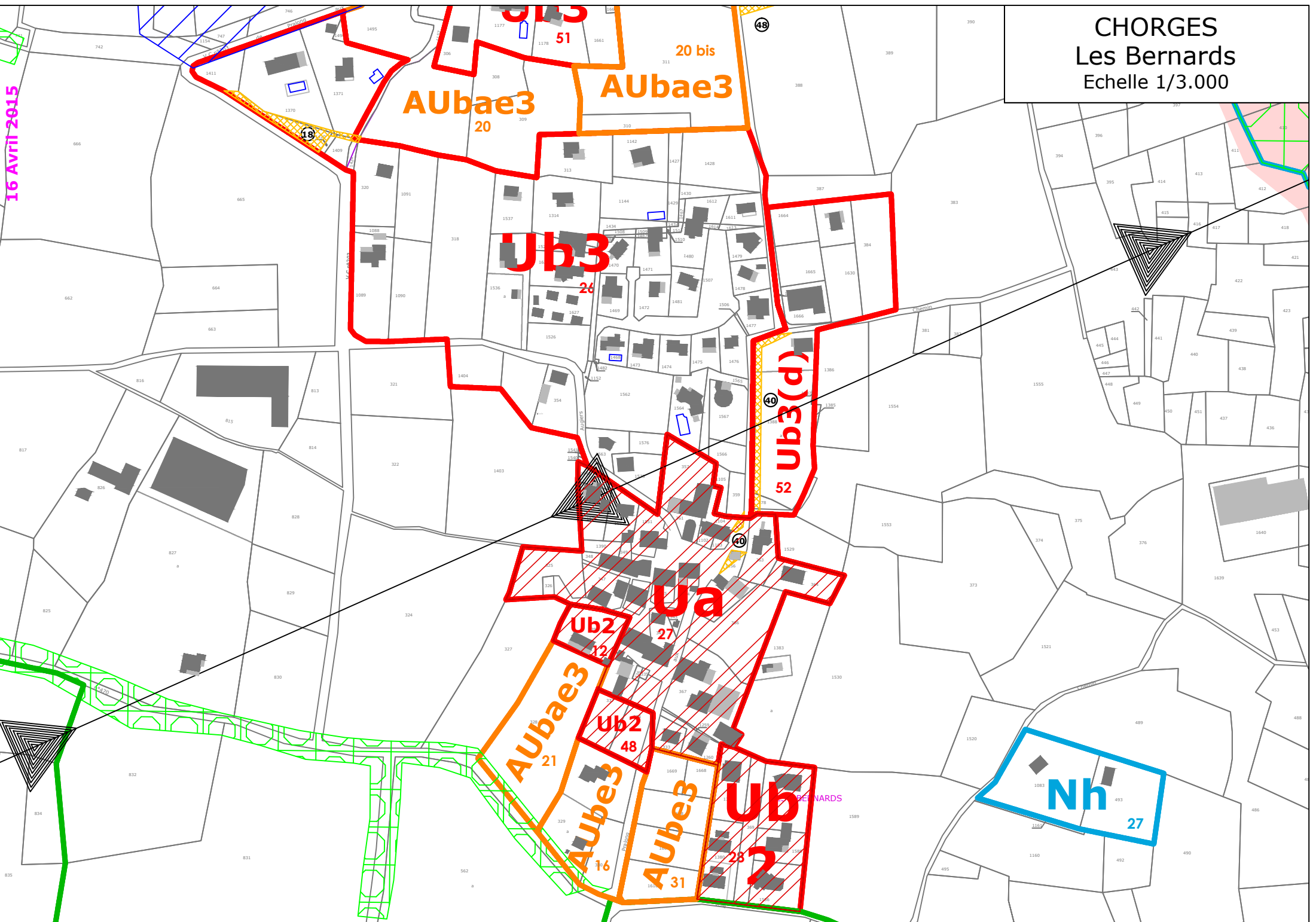
CHORGES
Les Augiers
Echelle 1/3.000

16 AVRIL 2015



CHORGES
Les Bernards
Echelle 1/3.000

16 Avril 2015



CHORGES
Les Seymats
Echelle 1/3.000

16 Avril 2015

Ncc
2

Ub3

Ua

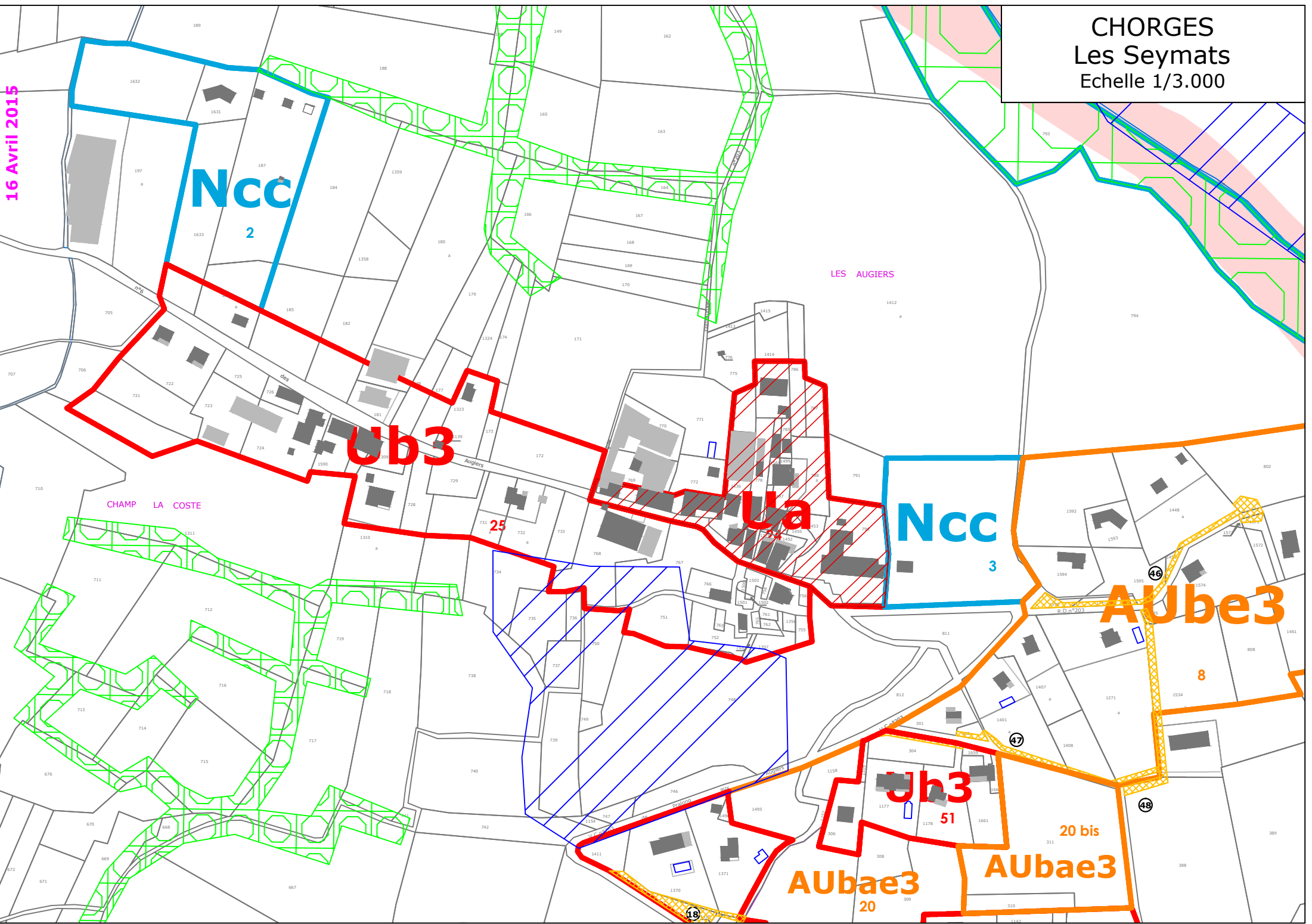
Ncc
3

AUbe3

Jb3

AUbae3
20

AUbae3



CHORGES
Sépulcre - Chabès
Echelle 1/3.000

16 Avril 2015

Ub4

29

Ub3

30^a

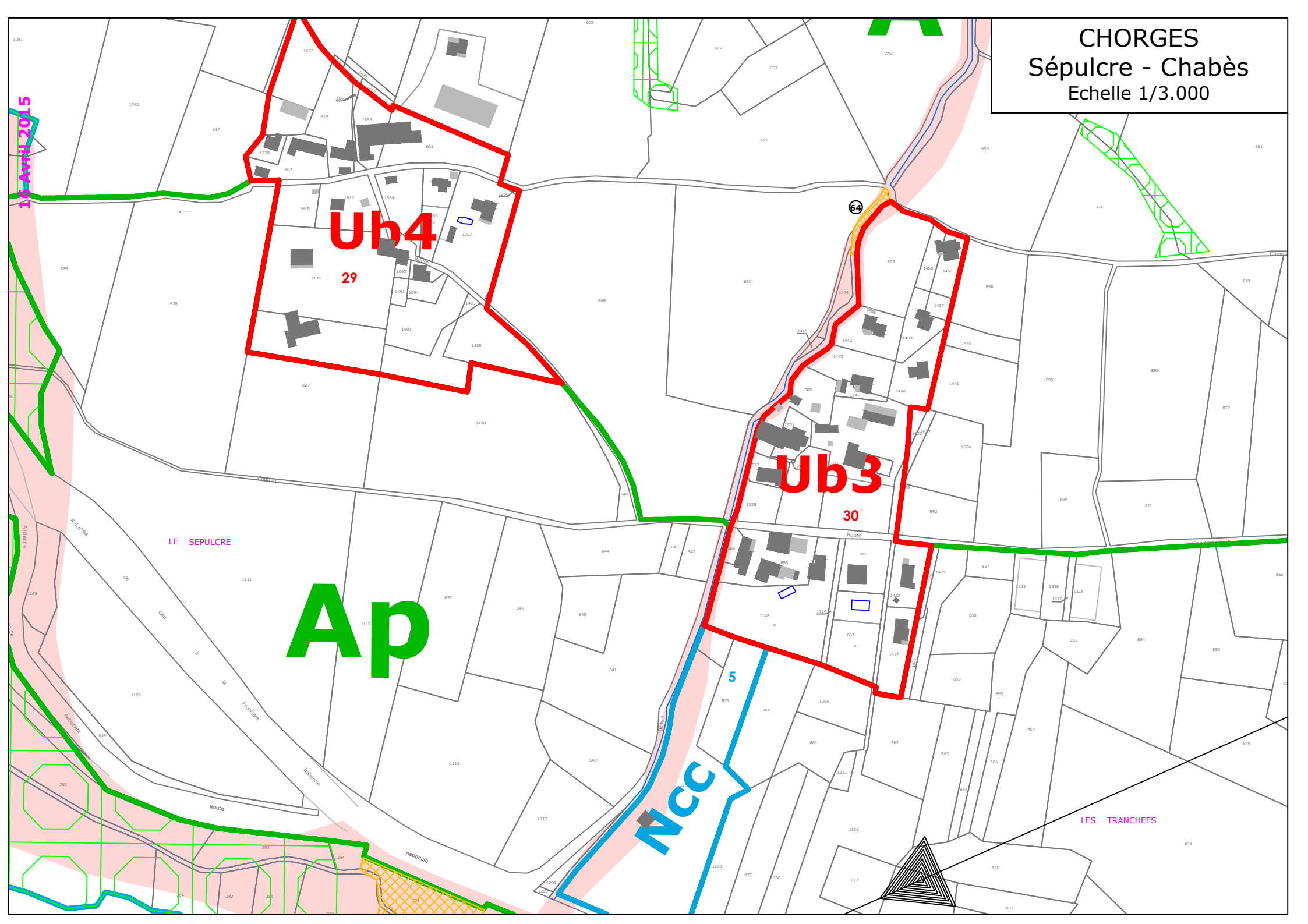
Ap

NCC

5

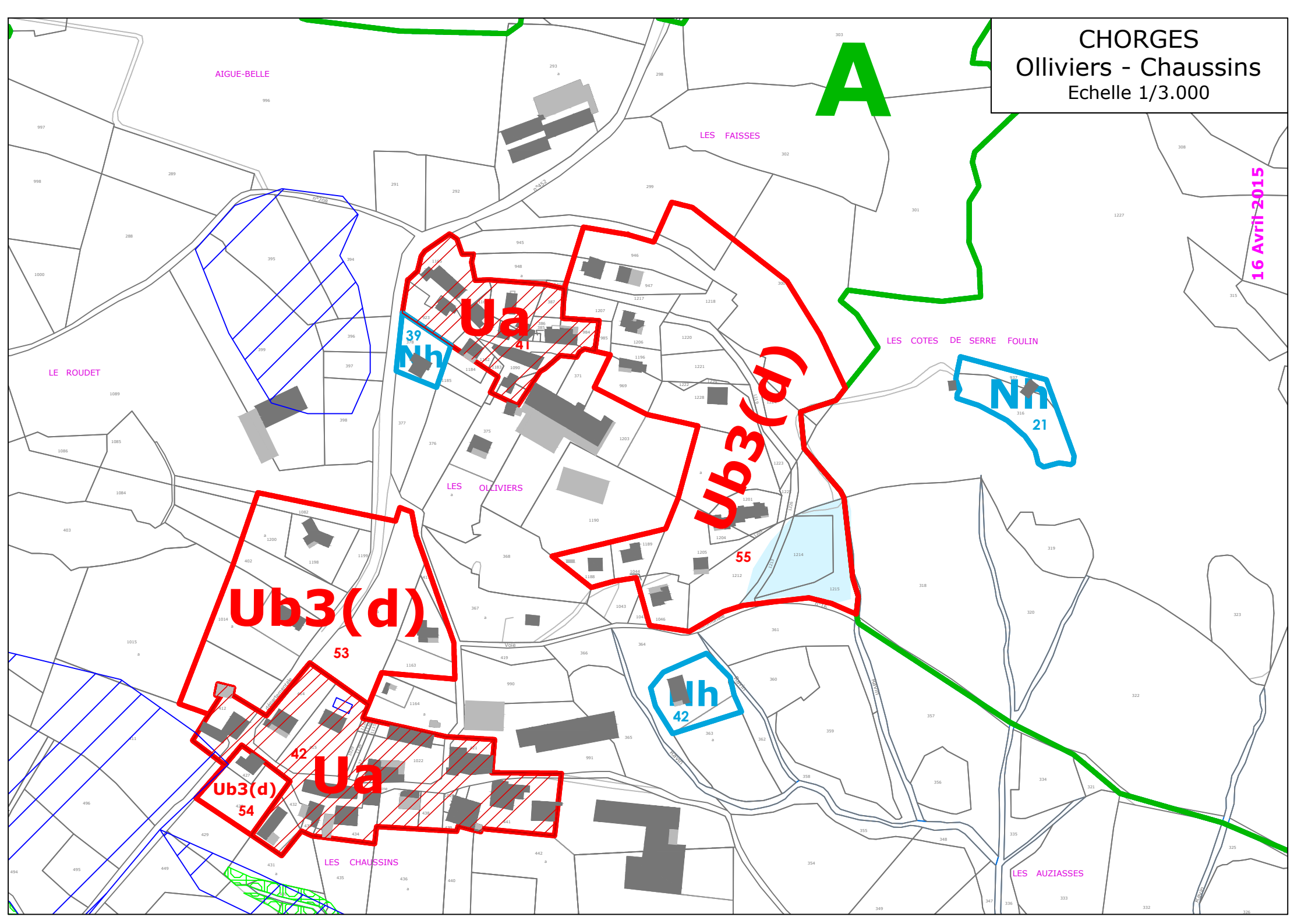
LE SEPULCRE

LES TRANCHEES



CHORGES Olliviers - Chaussins Echelle 1/3.000

16 AVRIL 2015



CHORGES
Le Villard
Echelle 1/3.000

16 Avril 2015



AU DESSUS DU VILLARD

CHAMP MARTEL

LES NOYERS DU VILLARD

Ub3

AUBAe3

AU
be3
27

7

14

CHAMP DE CHANQUE

CHAMP DU V

Ut

40

LES TERRASSES

LES REYNIERS

CHAMP FOUSSALIGONNE

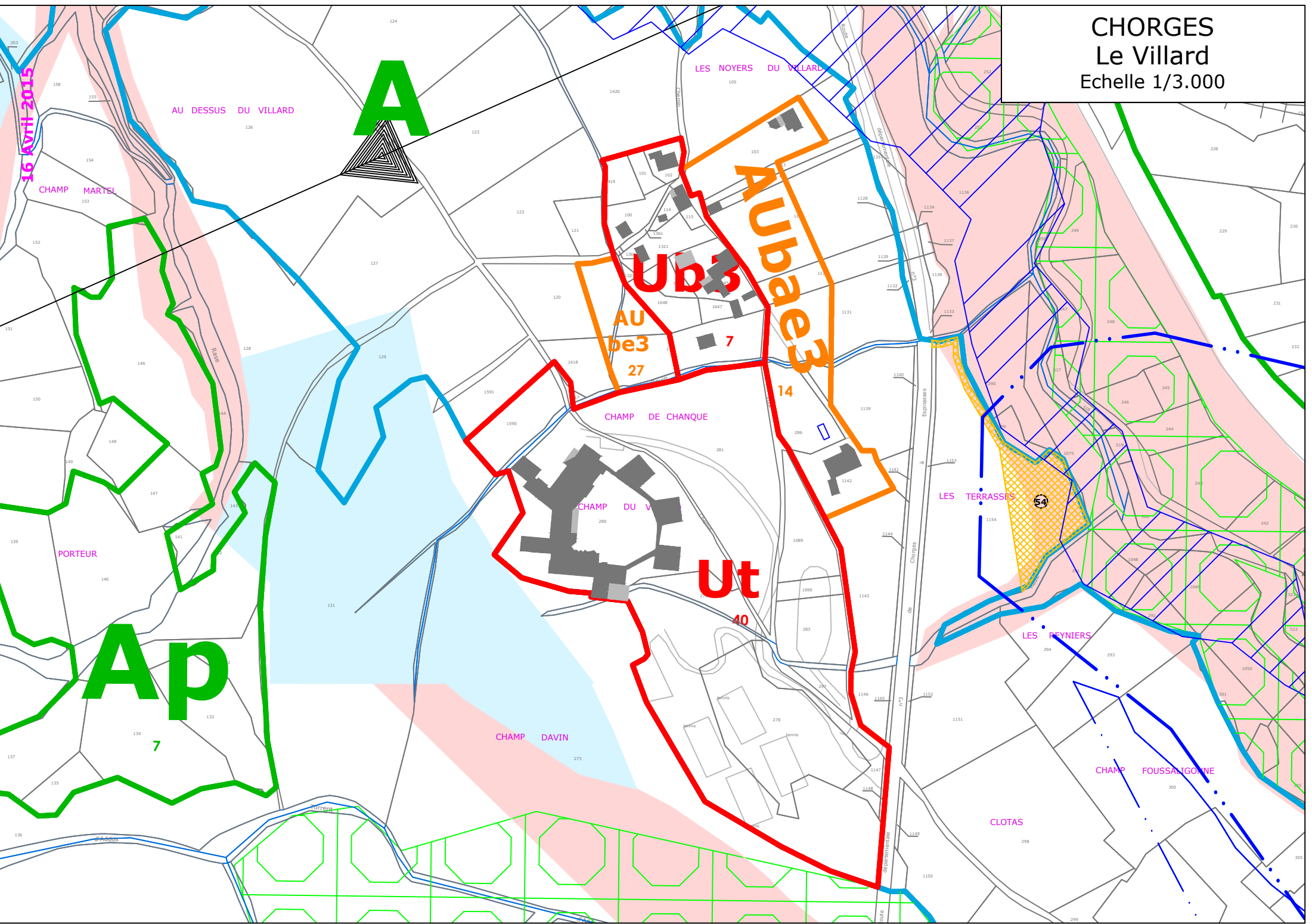
CLOTAS

Ap

7

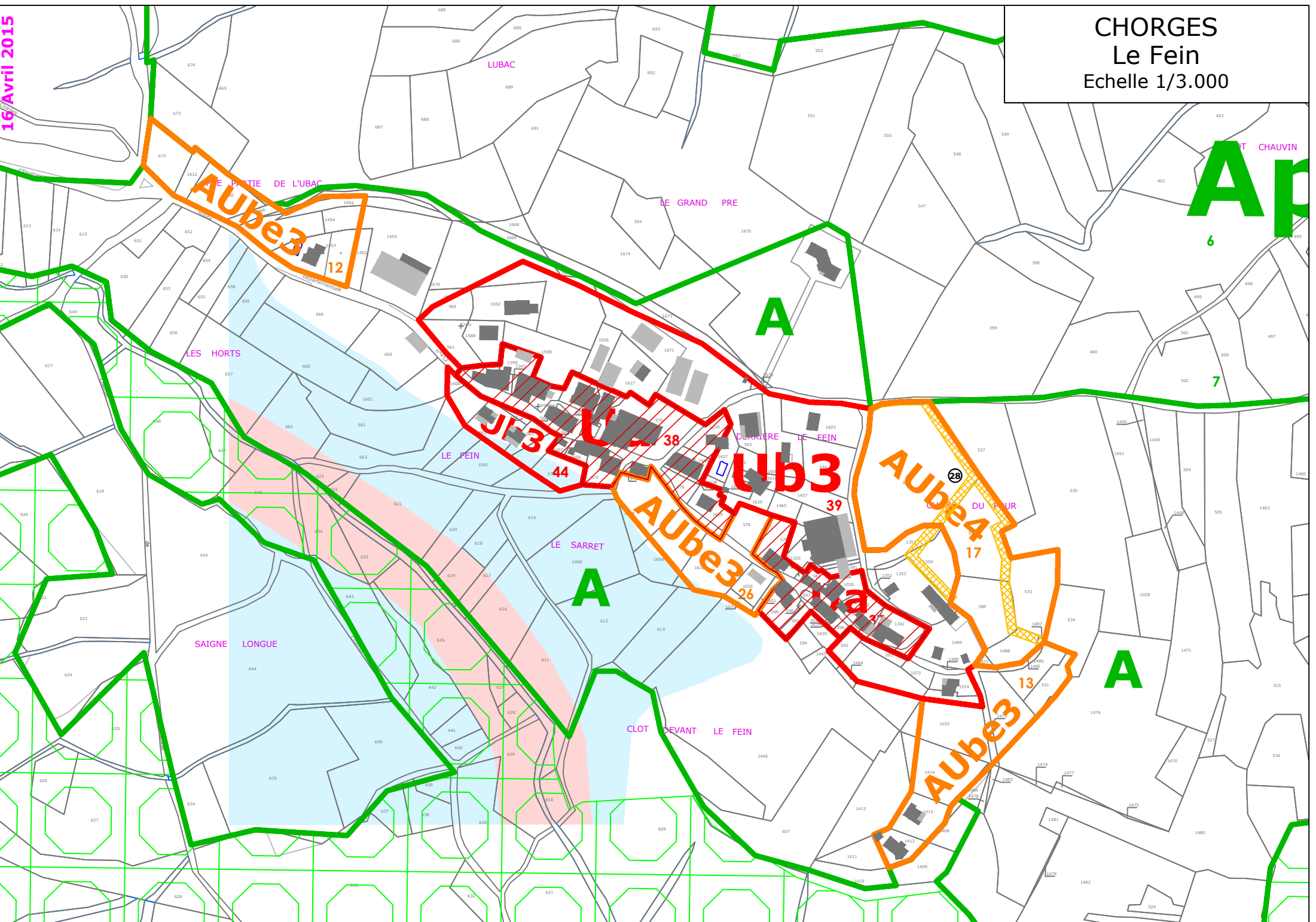
PORTEUR

CHAMP DAVIN

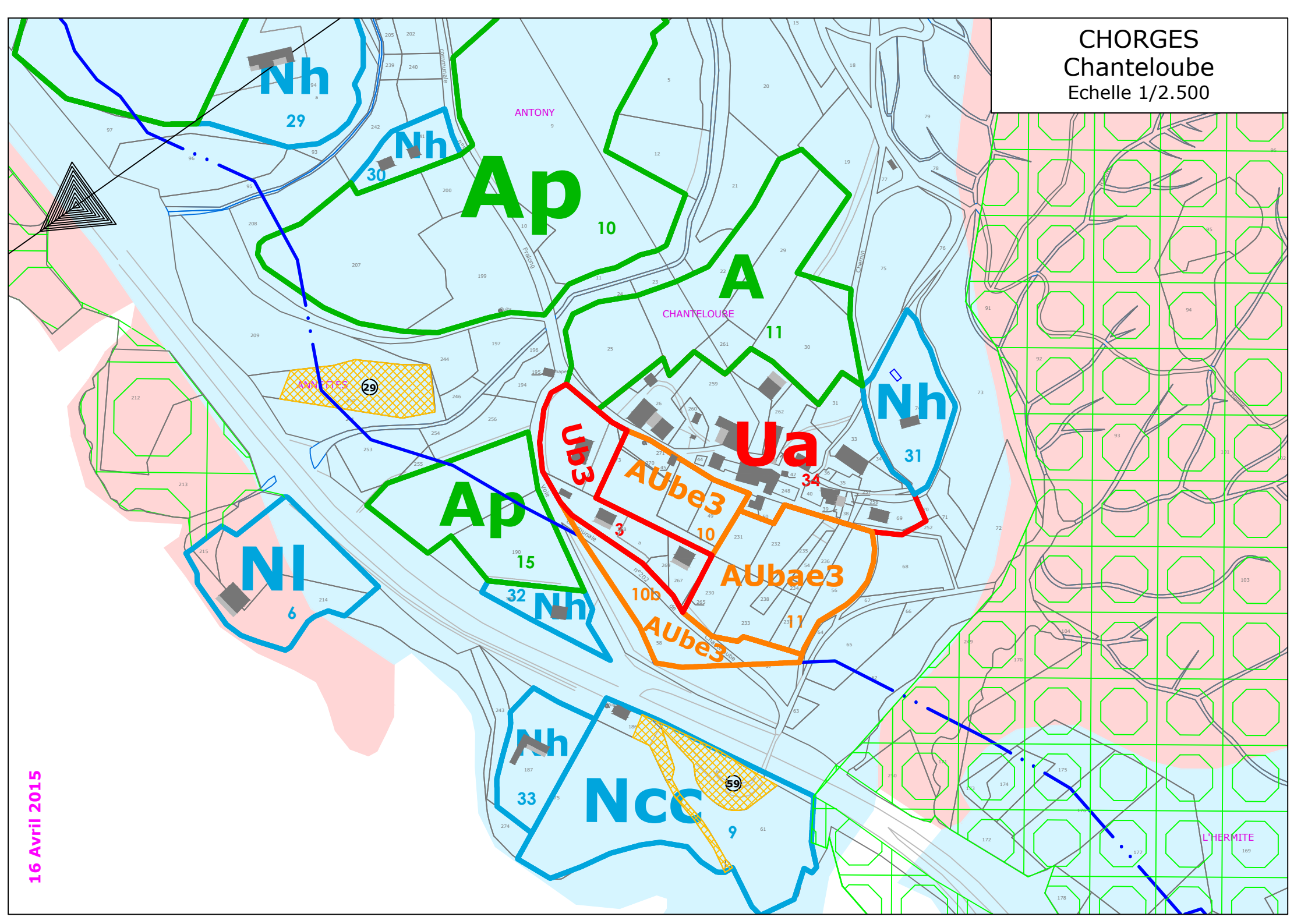


CHORGES
Le Fein
Echelle 1/3.000

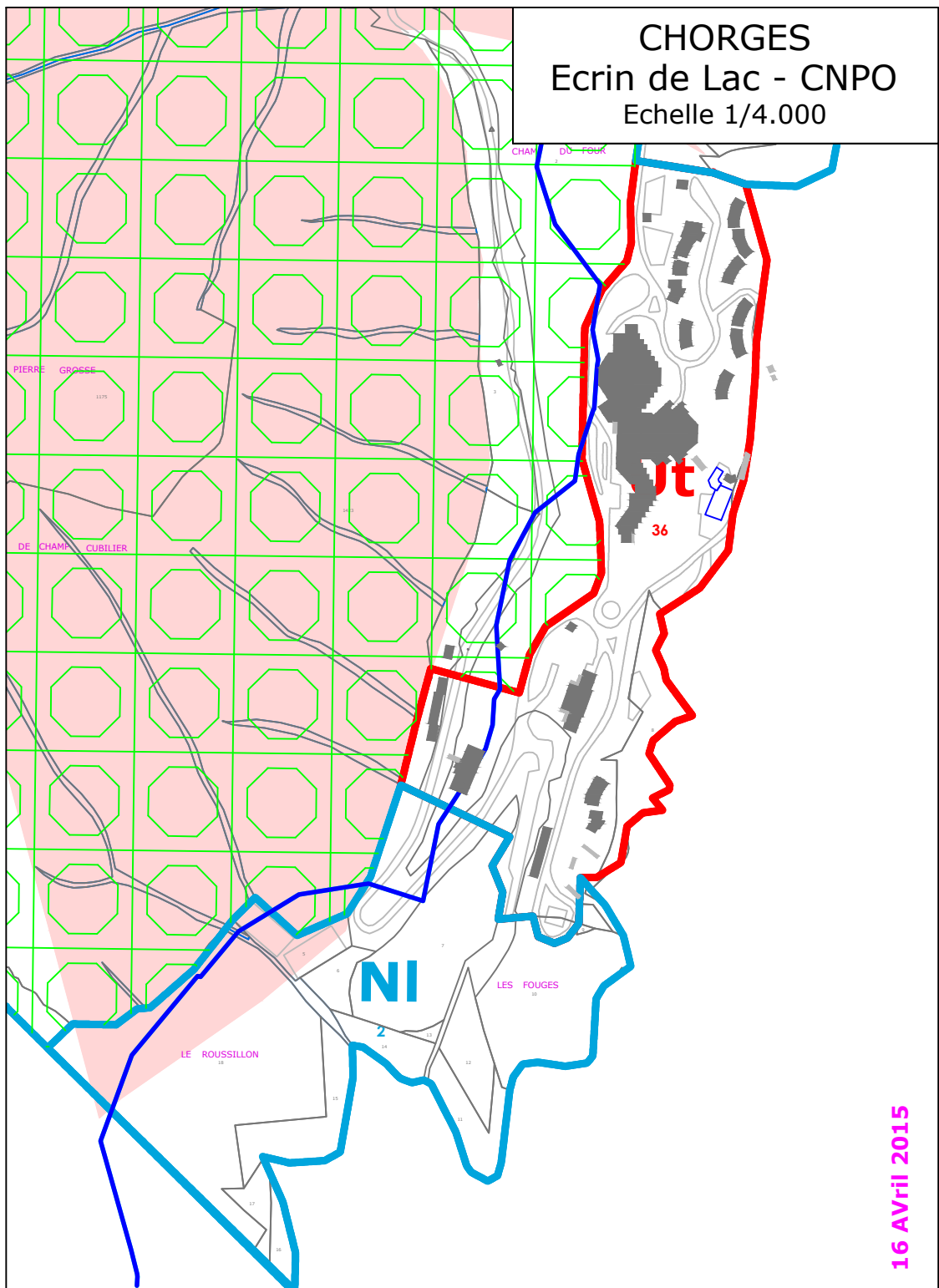
16 Avril 2015



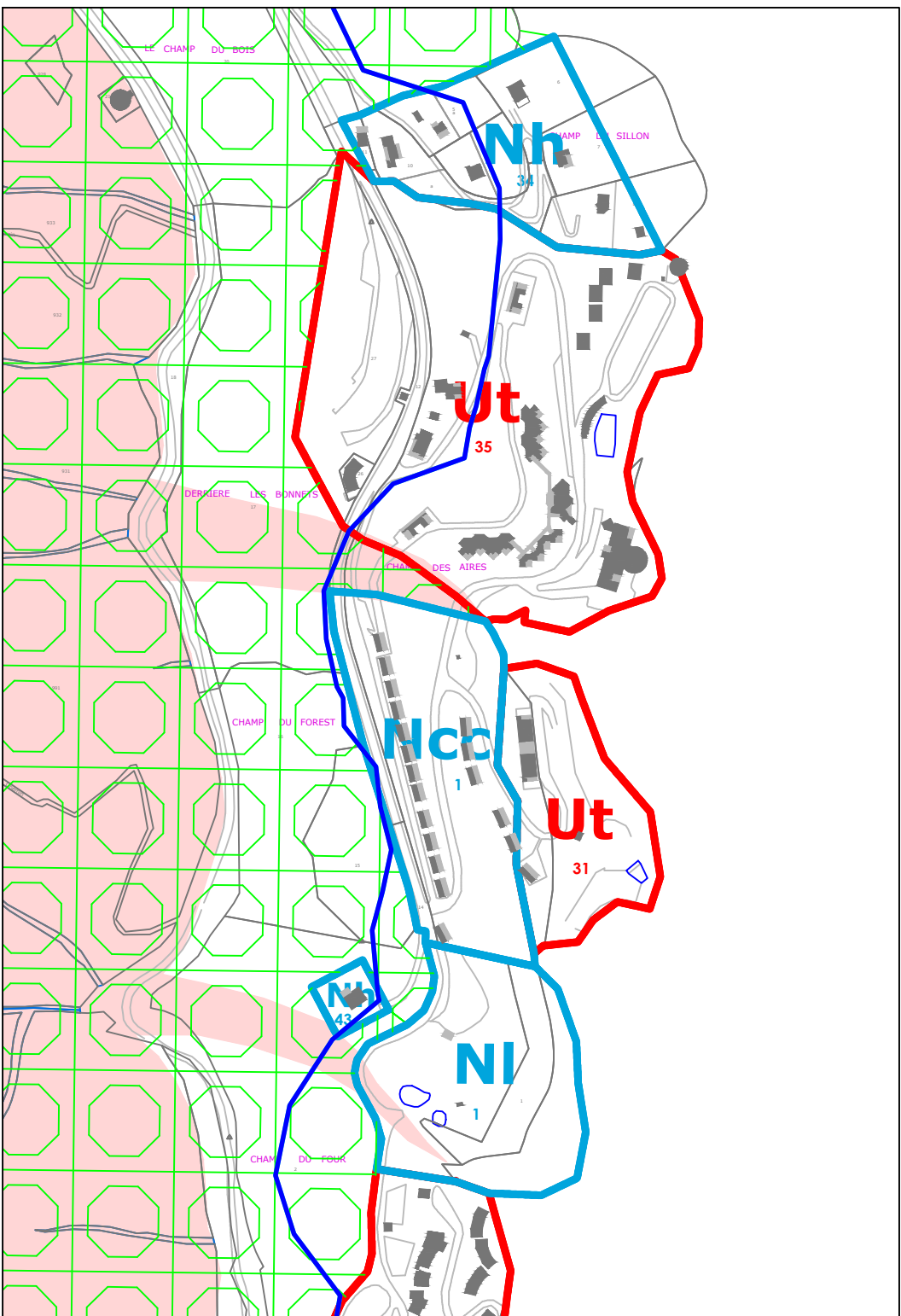
CHORGES
Chanteloube
Echelle 1/2.500



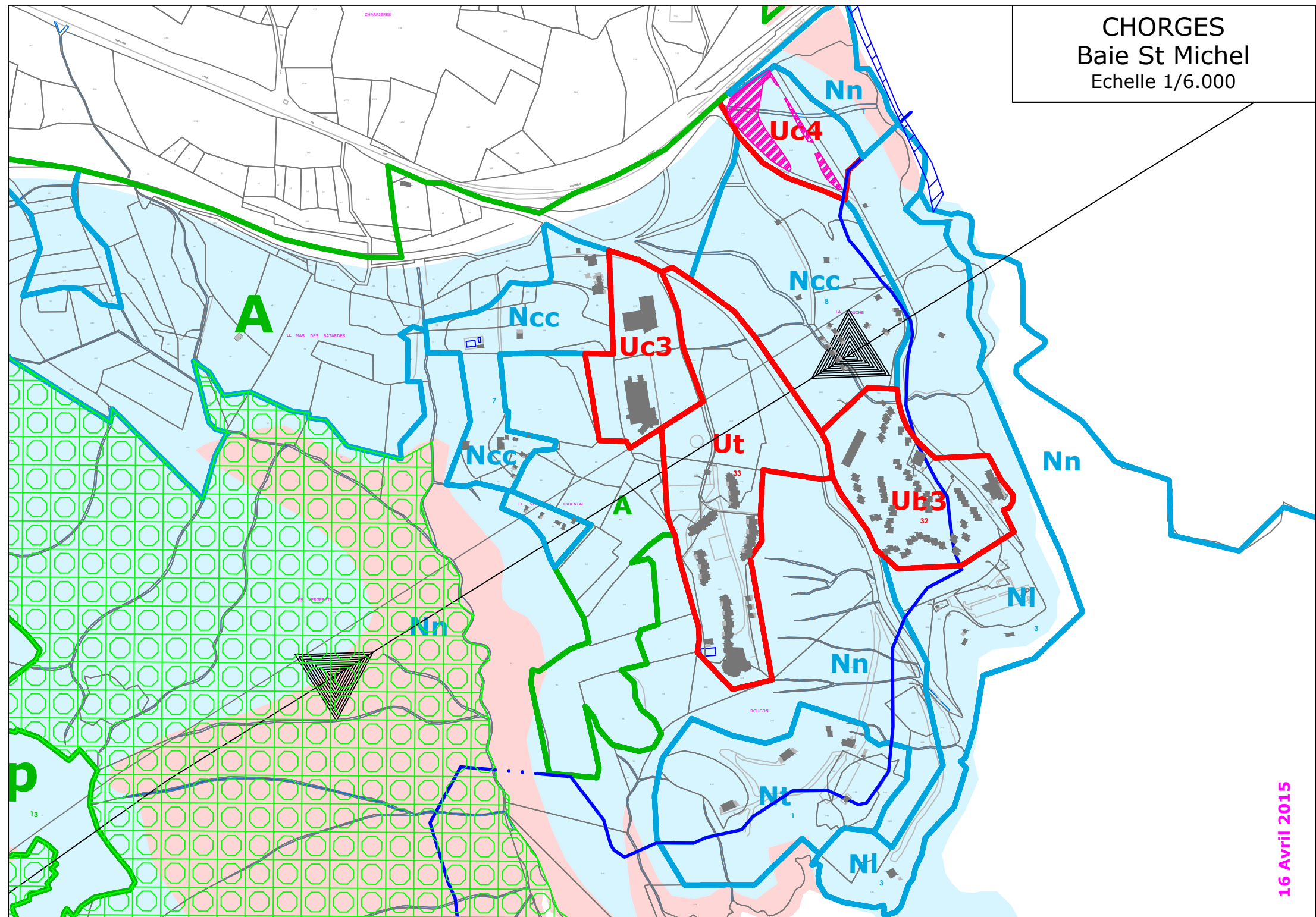
CHORGES
Ecrin de Lac - CNPO
Echelle 1/4.000



16 Avril 2015



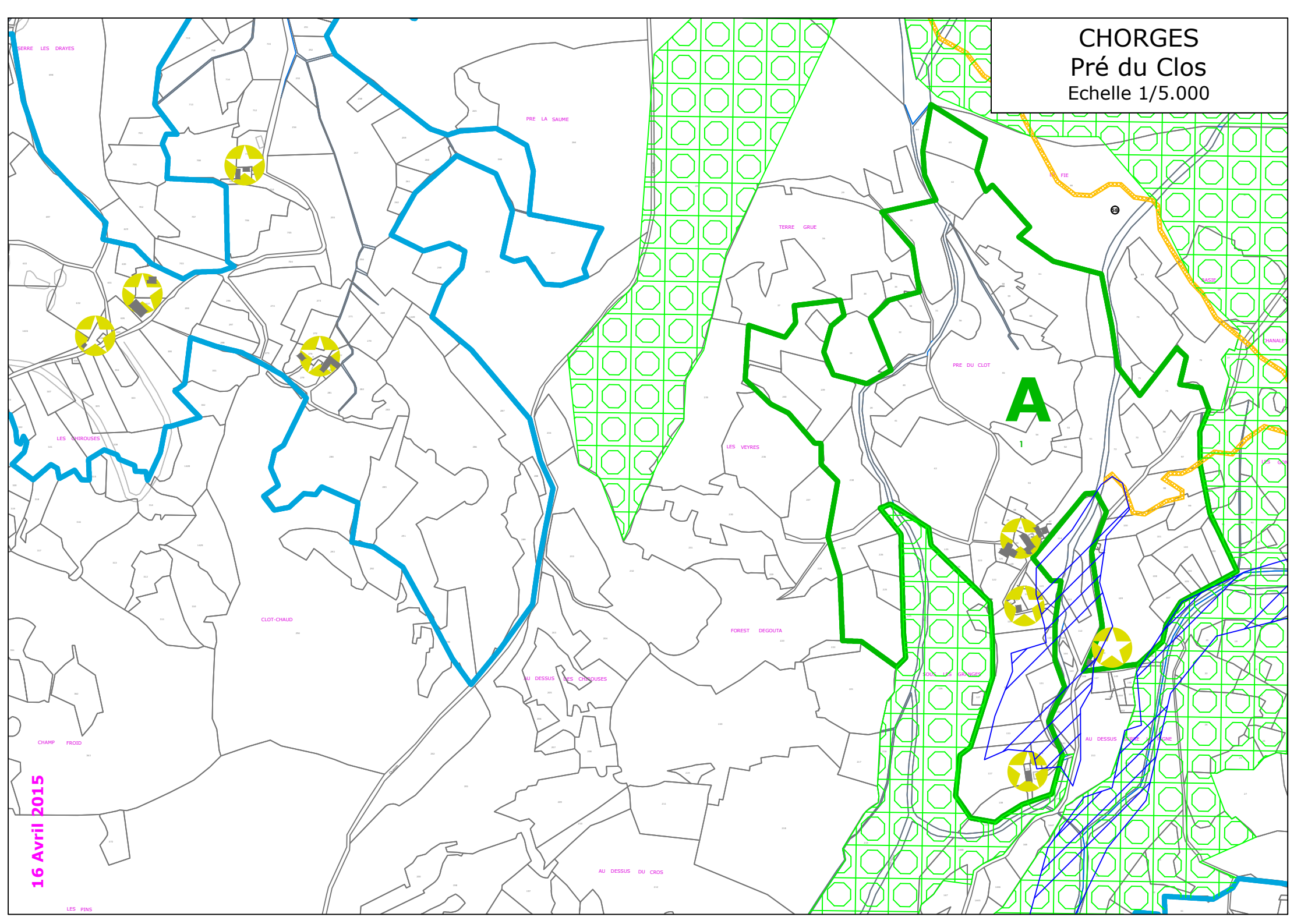
CHORGES
Baie St Michel
Echelle 1/6.000



CHORGES

Pré du Clos

Echelle 1/5.000



16 Avril 2015

CHORGES
Grande Ile
Echelle 1/5.000

Nn

Na

Ap

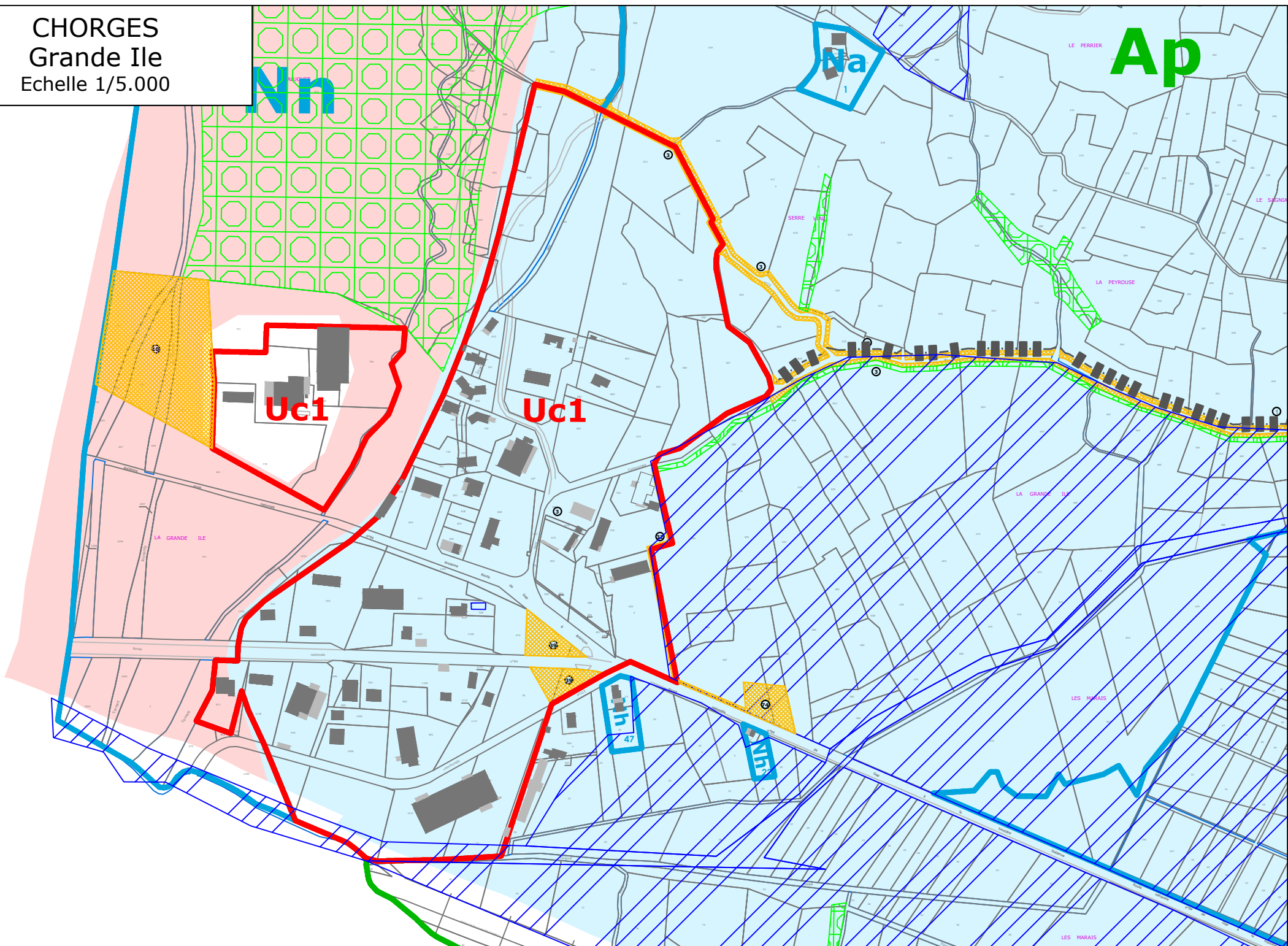
Uc1

Uc1

Uc1
47

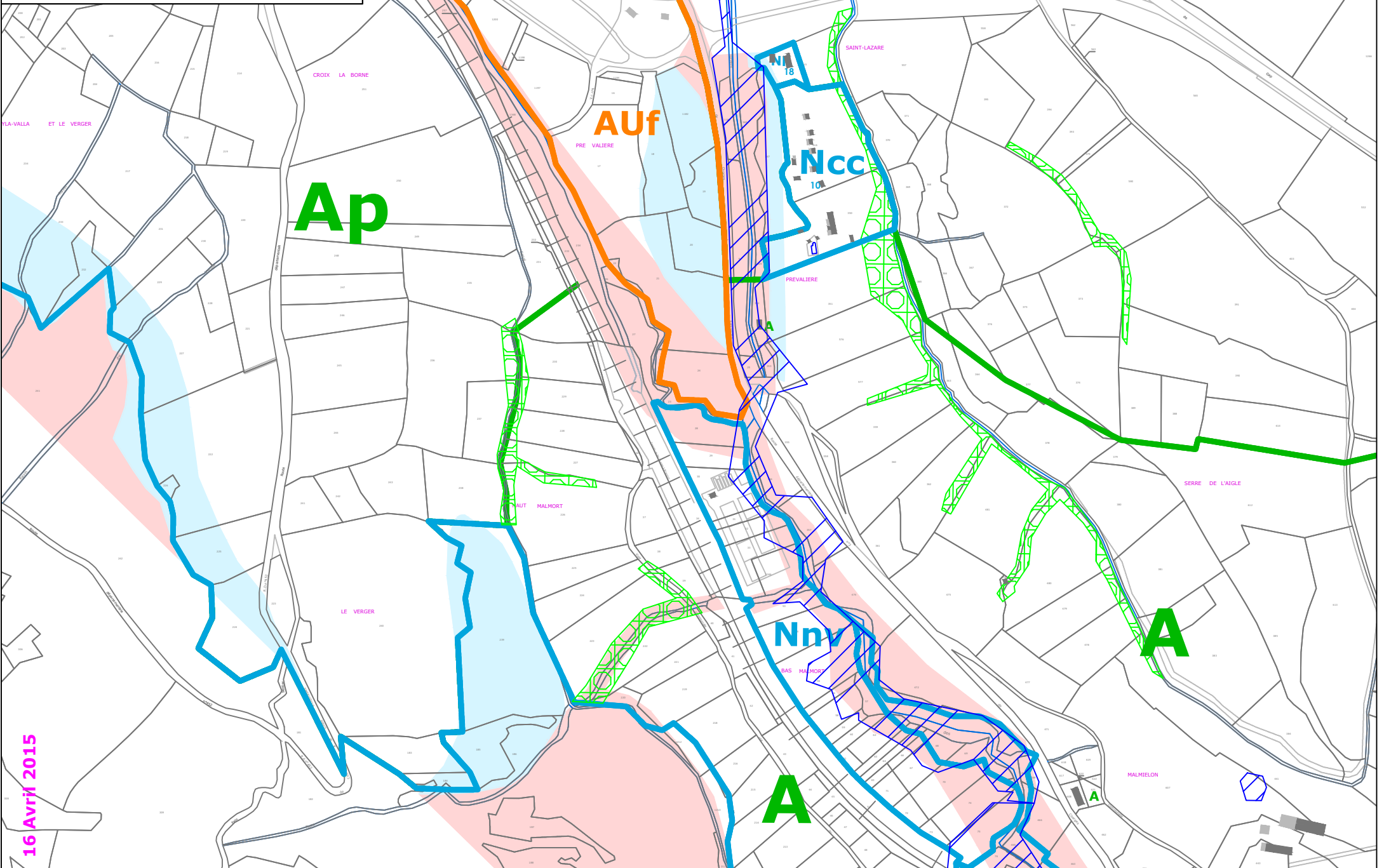
Uc1
2

16 Avril 2015



CHORGES Les Moulettes

Echelle : 1/5.000

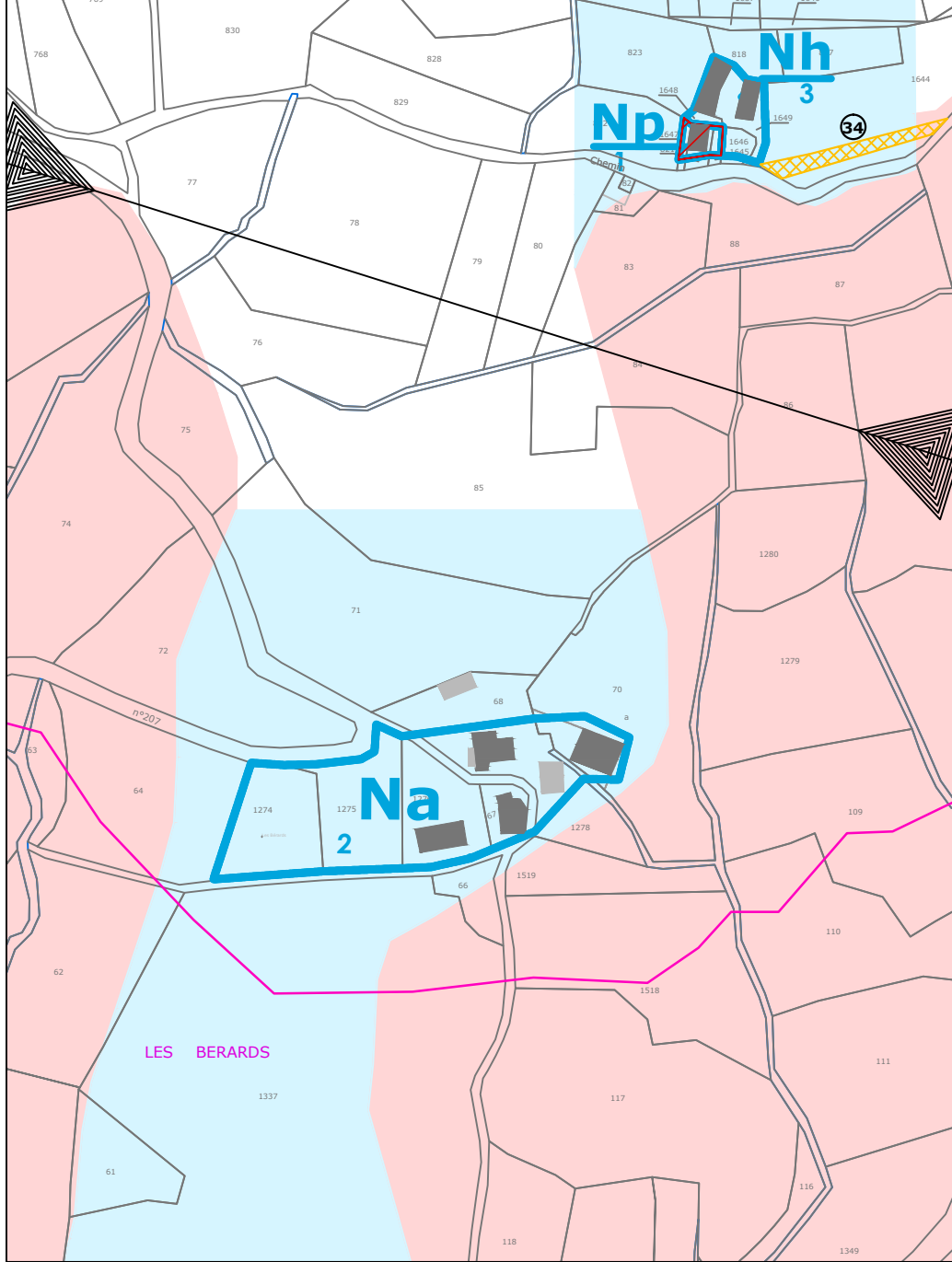


16 Avril 2015

CHORGES

Les Trinquiers - Les Bérards

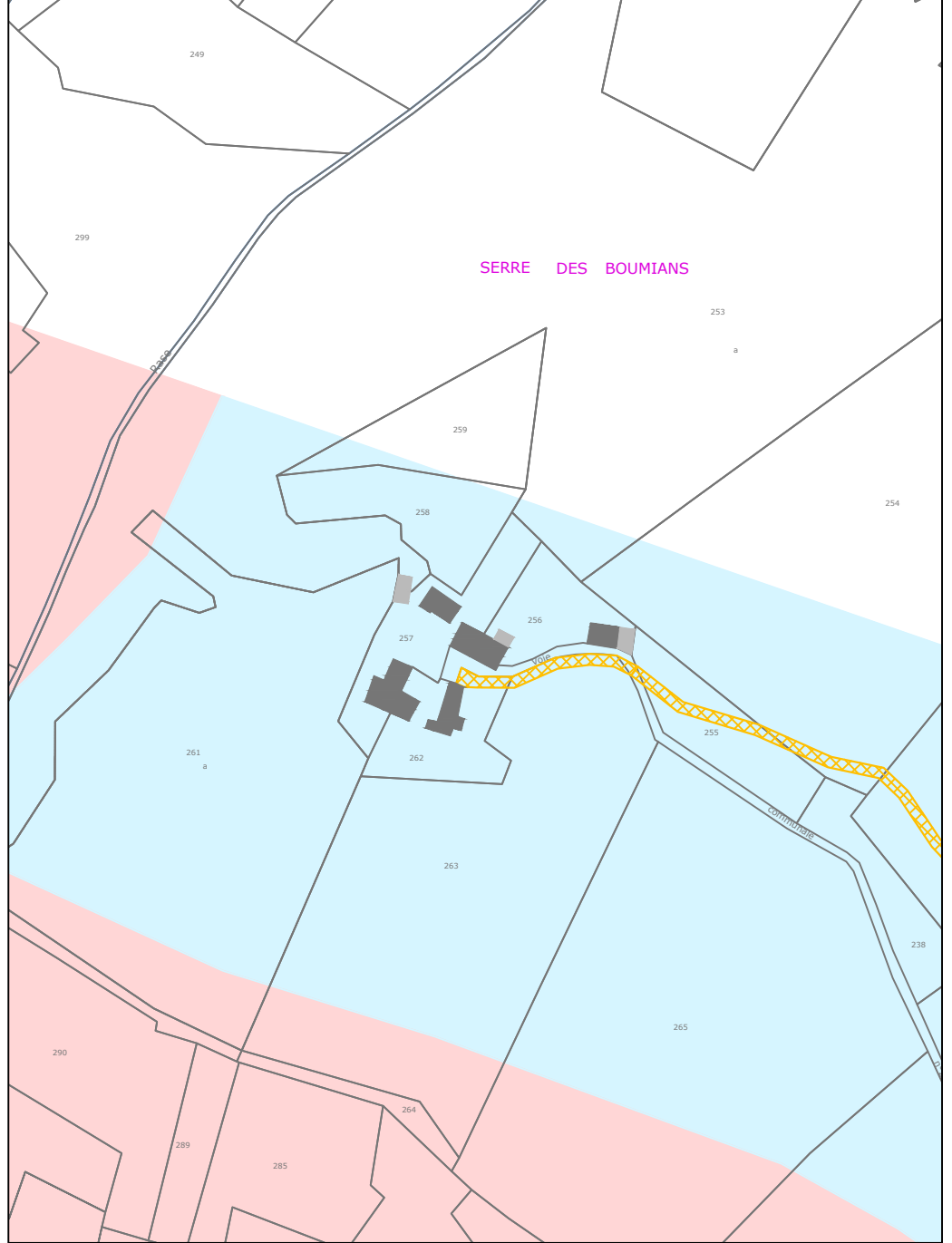
Echelle : 1/2.500



CHORGES

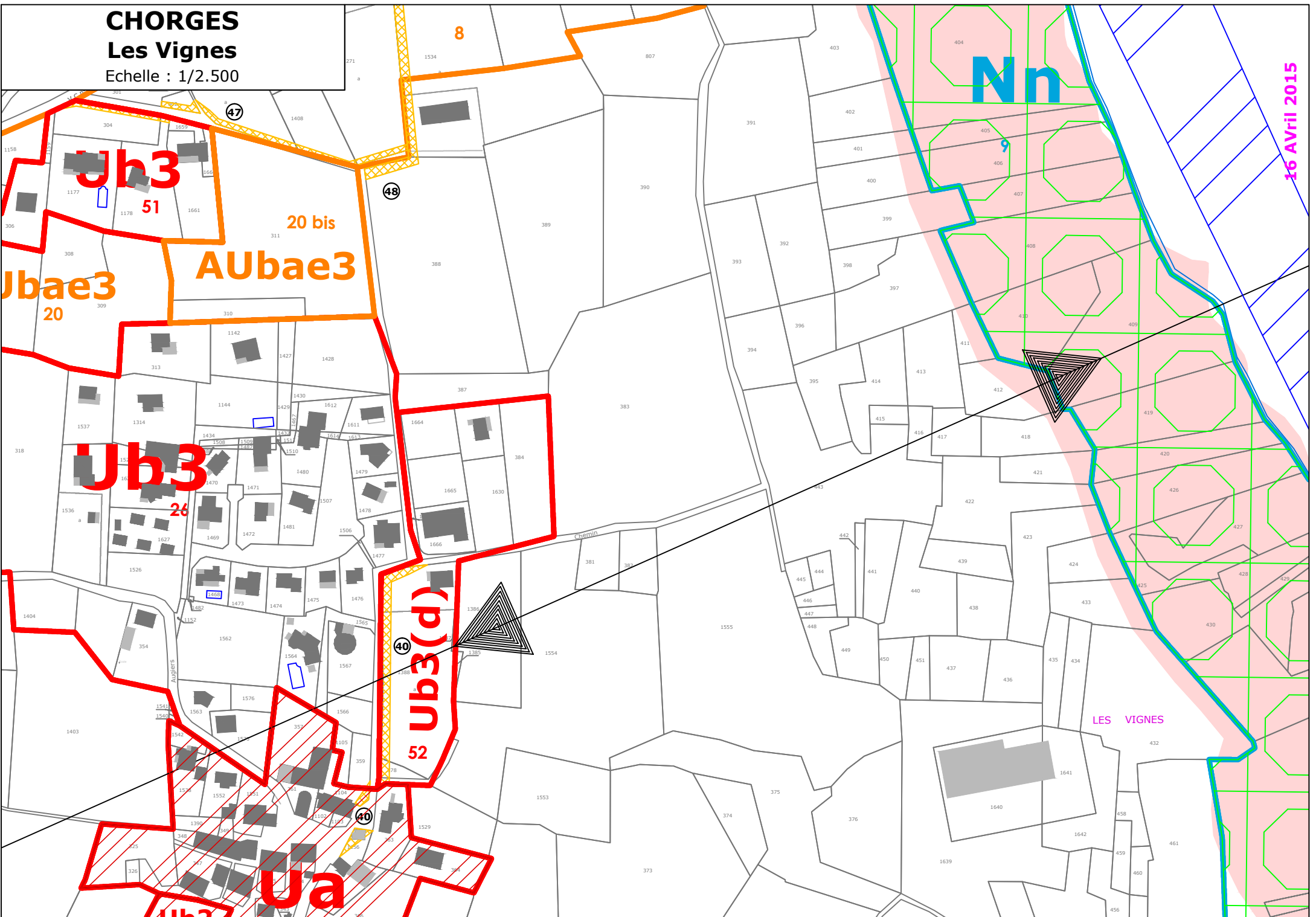
La Blache

Echelle : 1/2.500























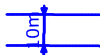












CHORGES
Les Vignes
Echelle : 1/2.500

16 AVRIL 2015



LEGENDE

PLU au
16 Avril 2015

| | | | |
|---|--------------|--|---|
|  | Ua | Zone Urbanisée - Centre de village ancien | |
|  | Ub | Zone Urbanisée - Habitat périphérique | |
|  | Uc | Zone à vocation économique | |
|  | Ue | Zone destinée à des équipements publics | |
|  | Ut | Zone à vocation touristique | |
|  | AUba | Zone A Urbaniser d'habitat groupé nécessitant une opération d'aménagement | |
|  | AUbe | Zone A Urbaniser d'habitat non continu nécessitant des équipements | |
|  | AUbae | Zone A Urbaniser d'habitat non continu nécessitant une opération d'aménagement et des équipements | |
|  | AUcae | Zone A Urbaniser à vocation économique non continu nécessitant une opération d'aménagement et des équipements | |
|  | AUf | Zone A Urbaniser future | |
|  | A | Zone Agricole | |
|  | Ap | Zone Agricole à préserver pour des raisons paysagères | |
|  | Nn | Zone Naturelle à protéger | |
|  | Nh | Zone d'habitat | |
|  | Np | Zone Naturelle où l'on autorise la réhabilitation du bâti ancien pour son intérêt patrimonial | |
|  | Na | Zone avec groupement d'habitation au titre de l'Art. L 145-3-III et de l'Art. R 123-8 du CU | |
|  | Ne | Zone Naturelle avec activités économiques | |
|  | Ni | Zone Naturelle à vocation de loisirs | |
|  | Nt | Zone Naturelle à vocation touristique | |
|  | Ncc | Zone pour camping / caravanning |  Marge de recul |
|  | Nnv | Zone réservée à des activités environnementales |  Emprise au sol |
|  | 1 | Emplacement réservé |  Tracé de principe |
|  | | Espace boisé classé à conserver ou à créer au titre de l'Art. L 130-1 du CU (Ne s'applique pas sous les lignes électriques (couloir de 50m pour ligne de 63.000 volts et 60 m pour ligne de 150.000 volts)) |  Cheminement piéton |
| | | |  Chalets d'alpage |
|  | | Règle applicable selon l'article L 123-1-5-III 2° du CU - Bâti |  Loi littoral - Bande des 100 mètres |
|  | | Règle applicable selon l'article L 123-1-5-III 2° du CU - Environnement | |
|  | | Règle applicable selon l'article L 123-1-5-III 2° du CU - Zones humides | |
|  | | Terrains cultivés et espaces non bâtis à protéger (Art. L 123-1-5 III 5° du CU) | |